
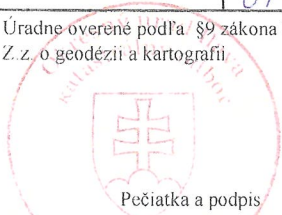
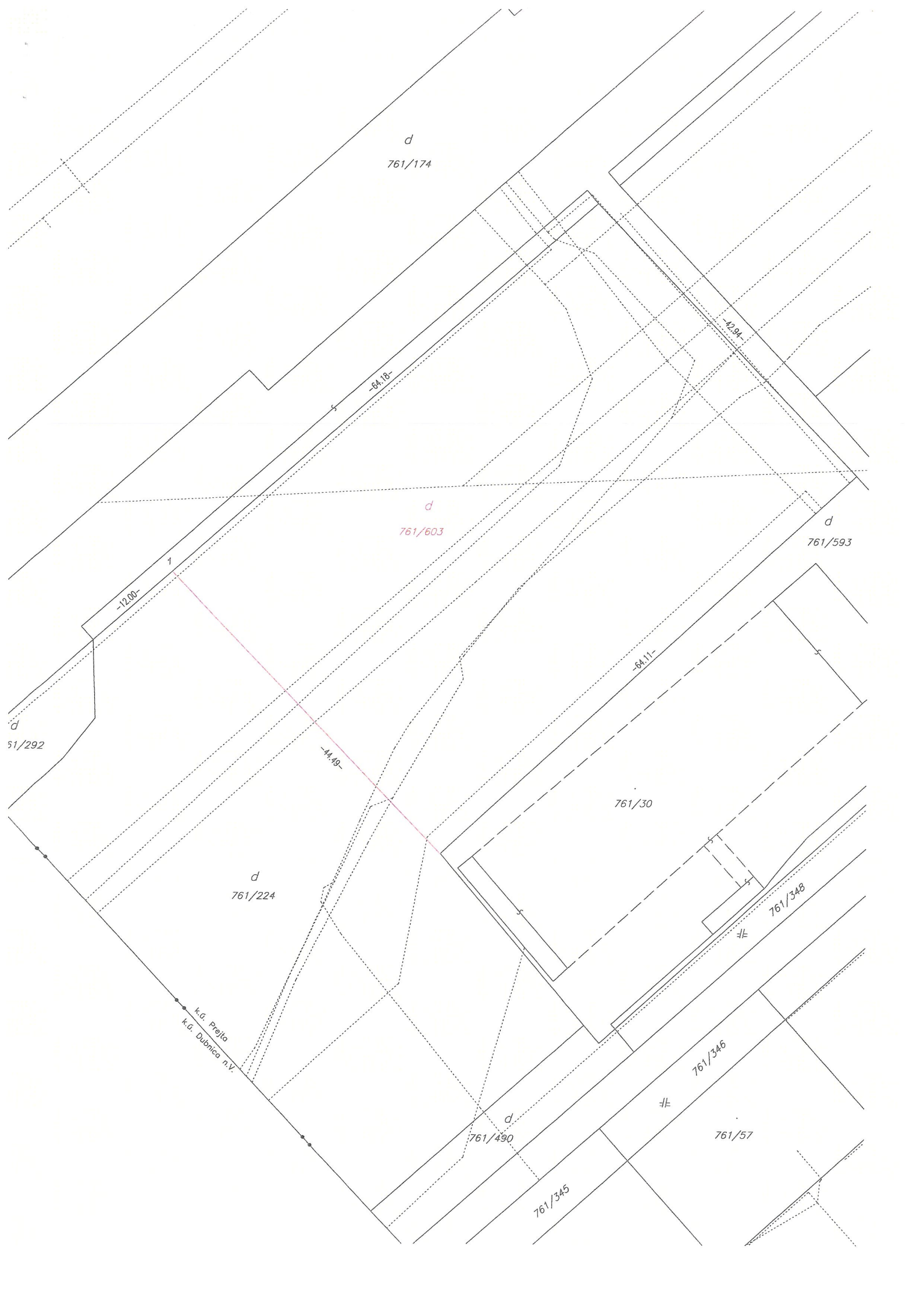


Úkon spoplatnený
podľa zákona č. 145/1995 Z. z.

Geometrický plán je podkladom na právne úkony, keď údaje doterajšieho stavu výkazu výmer sú zhodné s údajmi platných výpisov z katastra nehnuteľností.

Vyhotovitel' Ing. Igor Ďurík Rudnianska 1041 018 64 Košeca tel.: 0905 626389 IČO: 33 490 520 igordurik@gmail.com		Kraj Trenčiansky kraj	Okres Ilava	Obec Dubnica nad Váhom	
		Kat. územie Prejta	Číslo plánu 71/2021	Mapový list č. Ilava 4-8/41	
GEOMETRICKÝ PLÁN na oddelenie pozemku p.č. 761/603					
Vyhotovil		Autorizačne overil		Úradne overil	
				Meno: Ing. Zuzana Trňanová	
Dňa 01.10.2021	Meno. Ing. Igor Ďurík	Dňa 01.10.2021	Meno. Ing. Igor Ďurík	Dňa: 26-10-2021	Číslo: 61-542/2021
Nové hranice boli v prírode označené drev. kolíky		Náležitosťami a presnosťou zodpovedá predpisom  Pečiatka a podpis		Úradne overené podľa §9 zákona NR SR č.215/95 Z.z. o geodézii a kartografii	
Záznam podrobného merania (meračský náčrt) č 1110				 Pečiatka a podpis	
Súradnice bodov označených číslami a ostatné meračské údaje sú uložené vo všeobecnej dokumentácii					



VÝKAZ VÝMER

Doterajší stav					Zmeny					Nový stav								
Číslo					Druh pozemku	Diel	k parcele číslo	m ²	od parcely číslo	m ²	Číslo parcely	Výmera		Druh pozemku	Vlastník, nájomca - držiteľ (adresa)			
PK vložky	parcely	Výmera										ha	m ²			ha	m ²	kód
LV	PK	KN	ha	m ²														
3555		761/224		4969	zast.pl.						761/224 761/603	2167 2802	zast.pl. 18 zast.pl. 18	<i>Doterajší, LV 3555</i> <i>Detto</i>				
Spolu:												4969						

Legenda: Kód spôsobu využívania
18 - pozemok, na ktorom je dvor